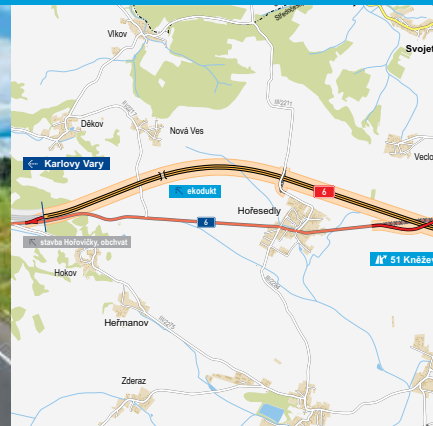
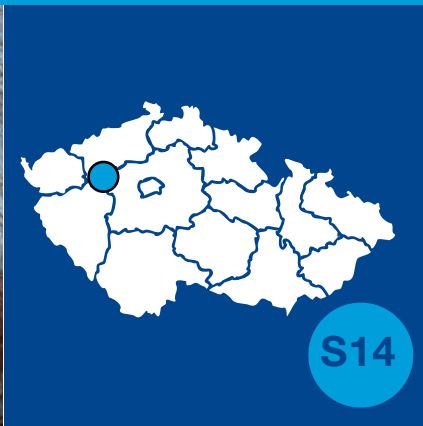


# Dálnice D6

## Hořesedly – přeložka

INFORMAČNÍ LETÁK, stav k 05/2019



ŘEDITELSTVÍ SILNIC A DÁLNIC ČR

# Hořesedly – přeložka

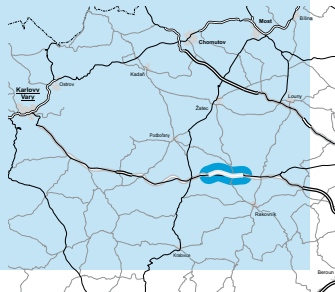
## DOPRAVNÍ VÝZNAM STAVBY

**Vybudování dálnice D6 výrazně přispěje ke zvýšení bezpečnosti a plynulosti dopravy, ke zkrácení přepravní doby směrem k našim západním hranicím a umožní lepší spojení mezi Českou republikou a Německem.**

Silnice I/6, zařazená do sítě mezinárodních silnic jako tah E48, spojuje hlavní město Prahu s karlovarsko-chebskou průmyslovou aglomerací a s lázněmi mezinárodního významu – Karlovy Vary, Mariánské Lázně, Jáchymov a Františkovy Lázně. Je vedena z hlavního města Prahy ve směru Nové Strašecí – Karlovy Vary – Sokolov – Cheb až na hranice se Spolkovou republikou Německo. Je zde silná doprava vnitrostátní stejně jako mezinárodní, provozovaná všemi druhy dopravních prostředků.

Stávající šířkové uspořádání silnice I/6 je nevhovující, nepostačuje narůstajícím intenzitám silniční dopravy a nezajišťuje její plynulost a bezpečnost. Proto byla její přestavba na dálnici D6 zařazena do plánu výstavby dálnic.

Dálnice D6 odvede tranzitní dopravu mimo zastavěná území obcí, čímž se podstatně zlepší životní podmínky jejich obyvatel, sníží se riziko nehod chodců a cyklistů, dojde k poklesu imisní zátěže v obytných zastavěných územích, sníží se míra hlukového zatížení v obytných zónách,lepší se možnost využití stávající silnice I/6 pro místní dopravu alepší se celková dostupnost regionu, což zvýší jeho atraktivitu pro investory i občany.



## UMÍSTĚNÍ A POPIS STAVBY

Stavba „D6 Hořesedly – přeložka“ řeší realizaci dálnice v délce 9200 metrů, od km 48,2 až do km 57,400. Návrh komunikace je řešen jako dálnice D6 v kategorii R 25,5/100. Stávající silnice I/6 zůstává ve funkci doprovodné komunikace a bude přeřazena do silnice II. třídy pod označením II/606.

Trasa dálnice je vedena v souběhu se silnicí I/6 až do prostoru mezi obcí Hořesedly a železniční tratí Rakovník–Louny, kde kříží stávající silnici I/6, a v dalším průběhu obchází obec Hořesedly po severní straně.

V prostoru obce Hokov se trasa přibližuje do těsné blízkosti stávající silnice I/6, a to na její severní straně. Křížení se železniční tratí Rakovník–Louny je řešeno podjezdem dálnice pod touto tratí a zároveň se navrhuje přeložka této trati v délce přibližně 550 metrů bez zásahu do stávajícího úrovněvého přejezdu na silnici I/6. V místě křížení se silnicí II /227 se navrhuje mimoúrovňová křižovatka.

Výstavba dálnice dále vyžaduje zrealizovat přeložku silnice III/22913. V místě křížení se stávající silnicí I/6 je navržena přeložka této komunikace za účelem mimoúrovňového vykřížení. Výstavba dálnice dále vyvolává přeložky silnic III/2211 v Hořesedlích a III/2217 (Hokov – Nová Ves). U obce Hořesedly trasa dálnice protíná dráhu letiště pro zemědělské účely. Navrhuje se proto toto letiště po dohodě s uživatelem bez náhrady zrušit. V rámci výstavby D6 se odstraní panelová plocha určená pro plnění letadla.

Realizace dálnice D6 se navrhuje v těsné blízkosti stávající silnicí I/6. Touto skutečností je minimalizován zásah stavby do krajiny a životního prostředí. Navržená přeložka je vedena mimo zastavěná území, což oproti současnému stavu zajistí zlepšení životního prostředí v Hořesedlích. Přechody přes inundační údolí potoků jsou řešeny mostními objekty a dále jsou navrženy na vytypovaných místech biomosty. Návrhem protihlukových opatření se též v maximální míře eliminovávají dopady stavby na životní prostředí.

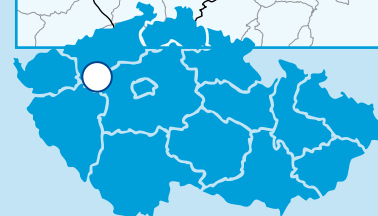
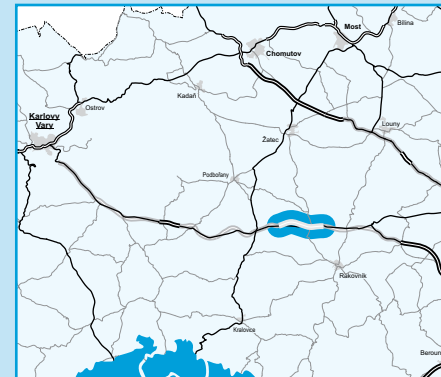
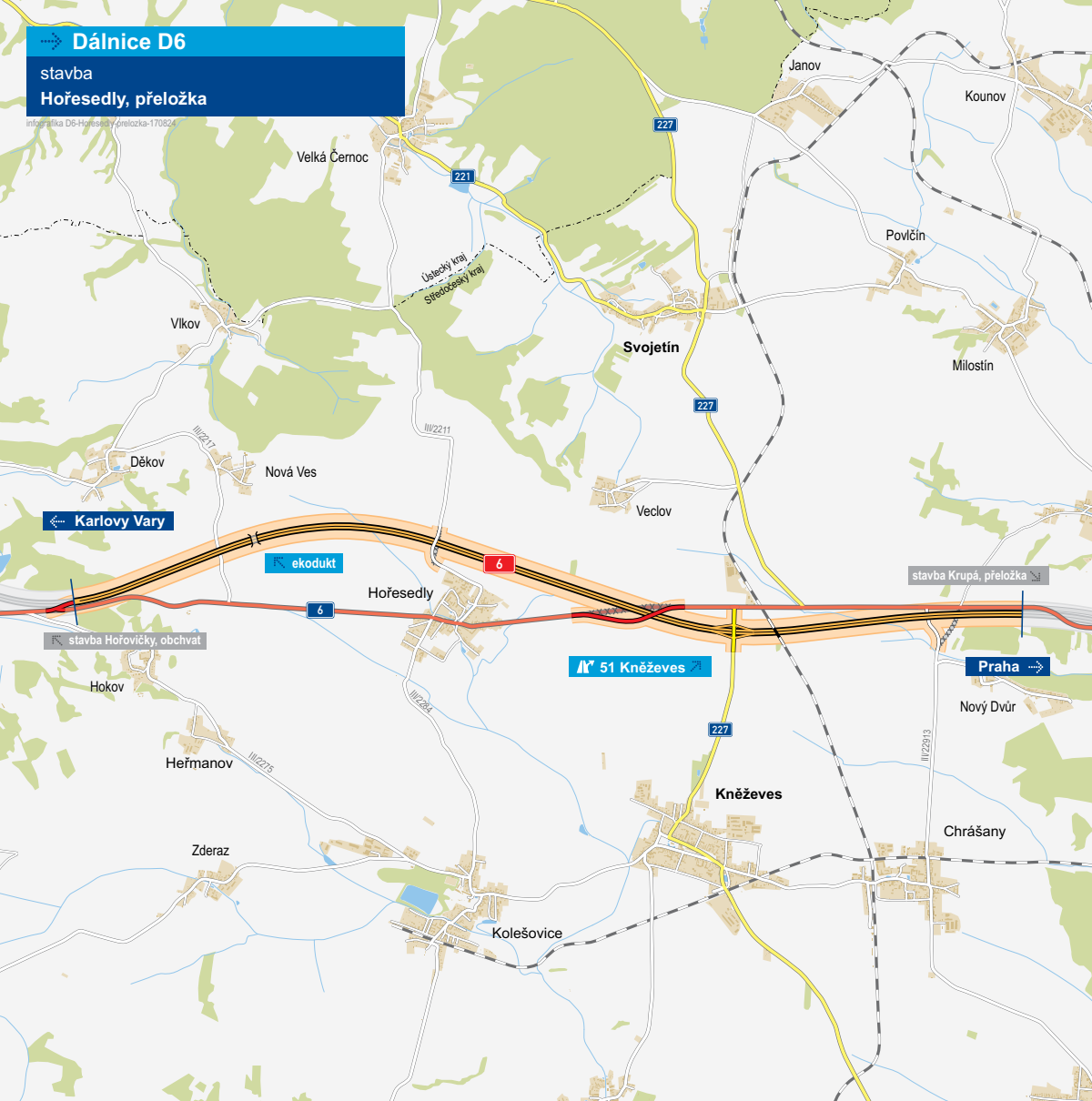
Stavba D6 Hořesedly – přeložka je čtvrtou ze souboru pěti staveb v úseku Nové Strašecí – hranice Středočeského kraje. V současné době je zde silnice I/6 vedena po dvoupruhové komunikaci o šířce vozovky 8–10,5 metru a prochází přímo obcí Hořesedly, kde způsobuje značnou dopravní zátěž. Další dopravní závalu tvoří stávající úrovněvé křížení se železniční tratí.



Celý úsek mezi Novým Strašecím a křižovatkou se silnicí I/27 dosahuje délky 30 594 metrů. Výstavba je rozdělena na pět stavebních úseků, které budou realizovány etapově.

# → Dálnice D6

stavba  
Hořesedly, přeložka

informatika D6-Hořesedly, přeložka-170824



-  řešená stavba
-  jiné stavby



0 1 2 km

Geografická data poskytl VGHMÚř Dobruška, © MO ČR, 2013

 ROADMEDIA



ŘEDITELSTVÍ SILNIC A DÁLNIC ČR

# Hořesedly – přeložka

## STAV PŘÍPRAVY / REALIZACE

S ohledem na dílčí změny v dokončené dokumentaci pro stavební povolení byla provedena aktualizace dokumentace pro územní rozhodnutí.

V rámci přípravy stavby probíhá inženýrská činnost související s majetkoprávním vypořádáním a získáním stavebního povolení. Vypořádáno je 40,00 % pozemků (76 ze 190 listů vlastnictví) potřebných pro stavbu – stav k 05/2019.

Dne 1. října 2018 vydalo MŽP na stavbu souhlasné závazné stanovisko EIA. Proběhla příprava zapracování podmínek závazného stanoviska EIA do DÚR.

V 01/2019 bylo zadáno zapracování připomínek do DÚR, které vyplývají ze stanoviska EIA+ IČ ke změně DÚR.

EIA	ZP	UR	SP	VZ	ZS	UP
04/2001 10/2018	06/2016	12/2016	2020	2021	2021	2024

**Význam zkratk:** EIA: Stanovisko EIA • ZP: Schválení záměru projektu • UR: Vydání územního rozhodnutí • SP: Vydání stavebního povolení • VZ: Vyhlášení výběrového řízení • ZS: Zahájení výstavby • UP: Uvedení do provozu

## DATA O STAVBĚ

### Hlavní trasa:

délka: 9200 m

kategorie: R 25,5/100

plocha vozovek: 184 374 m<sup>2</sup>

počet všech stavebních objektů: 97

### Mostní objekty:

na dálnici: 7

nad dálnici: 6

celková délka mostů: 1051 m

### Mimourovňové křižovatky:

MÚK Kněževes

plocha větví MÚK: 9302 m<sup>2</sup>

### Opěrné a zárubní zdi:

počet: 2 (celková délka: 410 m)

### Úpravy ostatních komunikací:

počet: 12 (celková délka: 5130 m)

### Přeložky a úpravy inž. sítí:

vodohospodářské objekty: 12

objekty elektro a sdělovací: 8

přeložky plynovodu: 2

### Drážní objekty:

přeložka tratě Louny–Rakovník

### Celkový objem zemních prací:

výkopy: 846 150 m<sup>3</sup>

násypy: 746 571 m<sup>3</sup>

### Název stavby:

D6 Hořesedly – přeložka

### Místo stavby:

Středočeský kraj

### Katastrální území:

Nesuchyně, Hořesedly, Chrastány

u Rakovníka, Kněževes u Rakovníka,

Děkov, Hokov

### Druh stavby:

novostavba

### Objednatel:

Ředitelství silnic a dálnic ČR

### Zpracovatel DSP – I. etapa:

Viapont, s.r.o.,

PRAGOPROJEKT, a.s.

### Zpracovatel DSP – II. etapa:

Stráský, Hustý a Partneři s.r.o.,

DOPRAVOPROJEKT Ostrava, a.s.,

SHB, a.s., Viapont, s.r.o.

### Předpokládaná cena stavby:

1 935 971 000 Kč (bez DPH)

**Pozn.:** Tento leták byl aktualizován v únoru 2019. Jelikož výstavbu významných dopravních komunikací ovlivňuje velké množství faktorů, které se nedají předem předvídat, jsou uvedená data pouze orientační.